


Jogging-Weg: „Kloster Beinwil - Wasserfall - Schachen - Reh - Kloster Beinwil“

Länge: 8 km
Gehzeit: ca. 50-120 min
Wegzeichen: keine.
freilaufende Hunde: nur bei Bauernhöfe
Begehrbar: Leichte Steigung. Gut begehbar (schwierige kurze Strecke nach Wasserfall ev. rutschig). Forstwege & Fusspfade. Gute Schuhe nötig. Schöner Moment am Wasserfall & Ausblick Hohe Winde.



Dies ist eine Kombination der beiden Wege:

Jogging-Weg: „Kloster Beinwil-Wasserfall-Schachen-Kloster“ s.u. Karte

Jogging-Weg: „Kloster Beinwil - Südseite - Gasthaus Reh - Kloster Beinwil“

- siehe beide Beschreibungen und kombiniere auf Karte unten:
roter Weg muss verlängert werden ab Wort „Rechtskurve“ entlang schwarz durchgezeichnetem Weg bis unterhalb Wort „Beinwil“, da zw. „Bein & will“ nach oben zur gelben Strasse, dort auf viel befahrener Strasse 200m zurück Richtung Kloster, dann links Asphaltweg bergauf zum Kloster.



Kloster Beinwil: Cafestube.



Kloster: nur auf vorherige Anfrage www.beinwil.org

Kloster Beinwil www.beinwil.org Mo-So 9-21h:



Shop





Museum

Bibel-Garten



Kloster-Dia-Show

Station: Velo Wanderer Jakobs-Pilger

Anreise Beinwil: F / D / Biel/ Basel:  Zwingen Bhf  Postauto 115 Beinwil „Kloster“
www.sbb.ch Olten/ Oensingen:  Balsthal Bhf  Postauto 130 Beinwil „Kloster“

