



Spazieren: „Kloster Beinwil - Südseite - Gasthaus Reh - Kloster Beinwil“


Länge: 2 km **Wegzeichen:** Gelb, nicht durchgängig
Gehzeit: 0,45 h

Begehr: Leicht. Durchgehend Fahrwege.

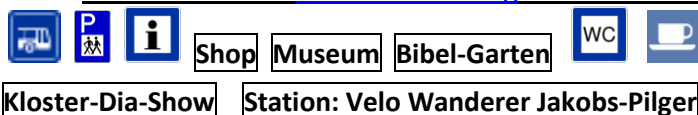
Kloster 1085. Ab Friedhof (Johanneskapelle 1690) Weg zum Schulhaus, weiter zur Haltestelle. Dann Talaufwärts nach 30m rechts Brücke Forstweg in Wald. Parallel zur Autostrasse Auf- und Abstiege auf der dem Kloster gegenüberliegenden Talseite. Schöne Blickwinkel zurück wie auch seitlich oder von vorn aufs Kloster. Abstieg zum Gasthaus Reh 1708. Vis a vis Hammerschmiede 1693. Rückweg zum Kloster ca. 200m auf stark befahrene Passwangstrasse, dann links Asphaltweg bergauf.

 Gasthaus: Beinwil Reh ~~De.~~ / Kloster Beinwil Cafestube.

 Kloster: nur auf vorherige Anfrage www.beinwil.org



Kloster Beinwil www.beinwil.org Mo-So 9-21h:



Kloster-Dia-Show Station: Velo Wanderer Jakobs-Pilger

Anreise Beinwil: F / D / Biel/ Basel:  Zwingen Bhf  Postauto 115 Beinwil „Kloster“
www.sbb.ch Olten/ Oensingen:  Balsthal Bhf  Postauto 130 Beinwil „Kloster“

