

Wandern: „Kloster Beinwil - Welschgätterli 12 km - Erschwil - Bus Kloster“ Teil 1/2

Übergang ins französische Sprachgebiet & ehemaliges Fürstbistum Basel

Länge: 12 km

Wegzeichen: Gelb, durchgängig.


Wanderzeit: 5 h


Rast: Feuerstellen.

Begehbar: Mittelschwer. Fahrwege & Fusspfade. Gute Schuhe nötig.

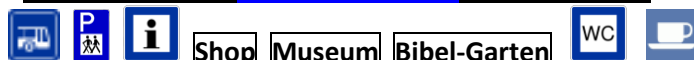
Abwechslungsreiche Route mit Auf- und Abstiegen. Kloster 1085-1650, Gasthaus Reh 1708, Hammerschmiede 1693. Halt beim RICOLA-Musterkräutergarten!

Rückweg Postauto-Bus 115 „Erschwil Dorf“ nach Beinwil „Kloster“ Mo-So u.a. 14:18, 16:18, 17:18 www.sbb.ch

 Beinwil Gasthaus Reh ☺. Kloster Beinwil Cafestube.
Erschwil Gasthaus Kreuz ☺☺ Rössli ☺☺. Supermarkt

 Kloster: nur auf vorherige Anfrage www.beinwil.org

Kloster Beinwil www.beinwil.org Mo-So 9-21h:

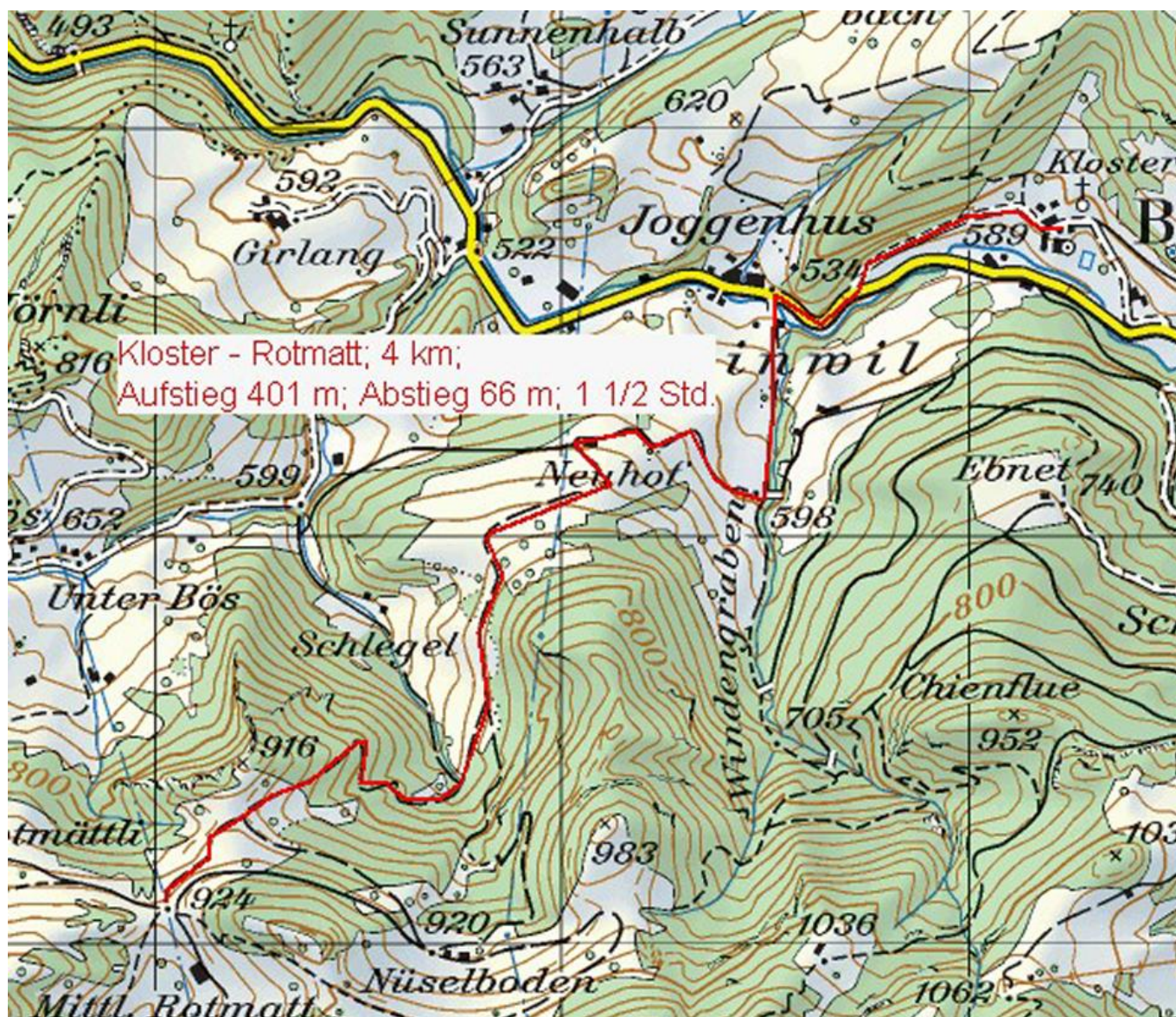


Kloster-Dia-Show **Station: Velo Wanderer Jakobs-Pilger**

Anreise Beinwil: F / D / Biel / Basel:  Zwingen SBB  Postauto 115 Beinwil „Kloster“

www.sbb.ch Olten / Oensingen:  Balsthal Bhf  Postauto 130 Beinwil „Kloster“

Karte: Teilstrecke Kloster bis Rotmatt - weiterer Streckenverlauf auf folgender Seite!



Wandern: „Kloster Beinwil - Welschgätterli 12 km - Erschwil - Bus Kloster Beinwil“ Teil 2/2

Karte Teilstrecke Rotmatt-Erschwil / vorheriger Streckenverlauf siehe Vorseite

