


Wandern: „Kloster Beinwil - Hohe Winde - Kloster Beinwil“ Direttissima


Länge: 11 km **Wegzeichen:** Gelb & andere, durchgängig.

Wanderzeit: 4–5 h **Rast:** Rucksack-Verpflegung

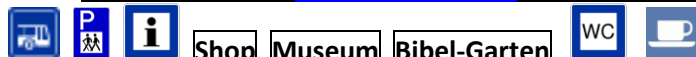
Begehbar: schwer. Für geübte Wanderer. 800 Höhenmeter Aufstieg.
Fahrwege & Fusspfade. Gute Schuhe nötig.

Schöner Aufstieg durch wildromantischen Wald am Nordabhang und toller Ausblick von Hoher Winde auf Alpen. Rückweg: zuerst demselben Pfad zurück bis Stall, dann gelbe Wegweiser folgen Richtung Kloster 1085-1650; zu Beginn steil (bei Nässe glitschig) Vorliegender Routenbeschrieb versteht sich gegen Uhrzeigersinn. Einfacherer Aufstieg: zum grössten Teil den gelben Wanderweg-Markierungen auf den Kehren der ungeteerten Forststrasse folgen (entspricht Abstiegsroute von Direttissima). Dann sind nur die letzten ca. 200 Höhenmeter von P. 1036 an aufwärts steil. Gasthaus Reh 1708, Hammerschmiede 1693 Wasserrad.

 Gasthaus Reh ☒. Kloster Beinwil Cafestube.
Feuerstellen auf Hohe Winde & Rückweg ab Forststrasse.

 Kloster: nur auf vorherige Anfrage www.beinwil.org

Kloster Beinwil www.beinwil.org Mo-So 9-21h:



Kloster-Dia-Show **Station: Velo Wanderer Jakobs-Pilger**

Anreise Beinwil: F / D / Biel / Basel:  Zwingen SBB  Postauto 115 Beinwil „Kloster“
www.sbb.ch Olten / Oensingen:  Balsthal Bhf  Postauto 130 Beinwil „Kloster“

